

STAROSTWO POWIATOWE
w Wodzisławiu Śl.
ul. Bogumińska 2
44-300 Wodzisław Śl.

URZĄD GMINY
w Gorzycach
44-350 Gorzyce, ul. Kościelna 15
tel./fax (32) 45 13 056

Gorzyce, dnia 2022-09-05

IZP.7011.0001.2021
IZP.KW-0126/22

RPID CERTIGOS Sp. J.

ul. Brzezińska 8a
44-203 Rybnik

Dotyczy: Akceptacji rozwiązań projektowych dla zadania pn.: Budowa kanalizacji deszczowej wraz z odtworzeniem nawierzchni jezdni dróg wewnętrznych 0010-0003 ul. Truskawkowa i 0010-0004 ul. Świerkowa w Turzy Śl.

W nawiązaniu do pisma dotyczącego akceptacji rozwiązań projektowych dokumentacji projektowej pn.: "Budowa kanalizacji deszczowej wraz z odtworzeniem nawierzchni jezdni dróg wewnętrznych 0010-0003 ul. Truskawkowa i 0010-0004 ul. Świerkowa w Turzy Śl." informuję, iż przedmiotowa dokumentacja została uzgodniona pozytywnie.

WÓJ GMINY
Daniel Jakubczyk

STAROSTA WODZISŁAWSKI
44-300 Wodzisław Śląski
ul. Bogumińska 2

Odpis protokołu z narady koordynacyjnej
dotyczącej usytuowania projektowanej sieci uzbrojenia terenu,
przeprowadzonej przez Starostę Wodzisławskiego za pomocą środków komunikacji
elektronicznej,
termin zakończenia narady 2022-09-09, godzina 12:00

Znak sprawy: WG.6630.1.164.2022

Wnioskodawca: CERTIGOS ENGINEERING Sp. z o.o.
44-203 Rybnik, ul. Brzezińska 8a, ŚLĄSKIE, Polska

Opis przedmiotu narady:

Lokalizacja: Turza Śląska, ul. Piaski, ul. Mszańska, ul. Jodłowa, ul. Truskawkowa, dz.
179,180,187,559/189,1130/65,569/186,976/1,338/182 i inne
Rodzaj i funkcja przewodu: Projekt sieci kanalizacji deszczowej
Informacje uzupełniające: średnica 300 mm

Przewodniczący narady koordynacyjnej: inspektor Małgorzata Mrugacz

Protokolant: Małgorzata Mrugacz

Podmioty władające sieciami uzbrojenia terenu:		
Lp.	Oznaczenie podmiotu oraz imię i nazwisko osoby, która ten podmiot reprezentuje:	Stanowisko/treść uwagi:
1	Gómośląskie Przedsiębiorstwo Wodociągów S.A. _____ Jakub Watola	pozytywne bez uwag _____ Brak uwag
2	Leon Sp. z o.o. _____ Marcin Musiol	pozytywne bez uwag _____ Brak uwag
3	Operator Gazociągów Przesyłowych GAZ-SYSTEM S.A. Oddział w Świerklanach _____ Joanna Twardawa	pozytywne bez uwag _____ Brak uwag
4	Orange Polska, Dział Zarządzania Zasobami Infrastruktury i Obsługi Klienta w Krakowie _____ Tomasz Falkowski	pozytywne z uwagami _____ Opiniujemy projekt na następujących warunkach: • w miejscach zbliżeń i skrzyżowań z istniejącymi urządzeniami Orange Polska zachować normatywne odległości zgodnie z obowiązującym Rozporządzeniem Ministra Infrastruktury D.U nr 219 z 2005 poz. 1864 oraz normą zakładową ZN-15/OPL-004 • w miejscach skrzyżowań i zbliżeń z urządzeniami telekomunikacyjnymi prace prowadzić ręcznie z zachowaniem szczególnej ostrożności zgodnie z obowiązującymi normami i przepisami techniczno-budowlanymi pod nadzorem właścicielskim przedstawiciela OPL. • w przypadku braku możliwości zachowania normatywnych odległości od istniejących urządzeń telekomunikacyjnych należy wystąpić o warunki techniczne do Orange Polska wg zasad

		<p>opisanych na stronie www: www.orange.pl/kontrola-dostepu-do-infrastruktury.phtml - przed planowanym rozpoczęciem robót należy wystąpić z wnioskiem o realizację nadzoru właścicielskiego wg zasad pracy na infrastrukturze OPL podanych na w/w stronie internetowej - każde wejście na infrastrukturę własności OPL bez złożonego wniosku o nadzór właścicielski, będzie traktowane jako nielegalne i zgłaszane do organów ścigania oraz Państwowego Inspektora Nadzoru Budowlanego z wszelkimi tego konsekwencjami. W przypadku nie zastosowania się do w/w uwag całość kosztów związanych z usunięciem ewentualnych awarii oraz zabezpieczeniem istniejących urządzeń telekomunikacyjnych poniesie Inwestor lub Wykonawca;</p>
5	<p>Państwowe Gospodarstwo Wodne Wody Polskie, Nadzór Wodny Racibórz</p> <p>Joanna Ekiert</p>	<p>pozytywne bez uwag</p> <p>Bez uwag</p>
6	<p>PGNiG TERMIKA Energetyka Przemysłowa S.A.</p> <p>Henryka Gajewicz</p>	<p>nie dotyczy</p> <p>Nie dotyczy</p>
7	<p>Polska Grupa Górnicza S.A. Oddział Zakład Elektrociepłownie</p> <p>Jakub Piotrowski</p>	<p>pozytywne bez uwag</p> <p>Brak uwag</p>
8	<p>Polska Grupa Górnicza S.A. Oddział Zakład Informatyki i Telekomunikacji</p> <p>Tadeusz Popek</p>	<p>pozytywne bez uwag</p> <p>Brak uwag</p>
9	<p>Polska Spółka Gazownictwa Sp. z o.o. Oddział Zakład Gazowniczy w Zabrze</p> <p>Mariusz Marcisz</p>	<p>pozytywne z uwagami</p> <p>Uzgadnia się z uwagami: Skrzyżowania oraz zblżenia projektowanych inwestycji z siecią gazową należy zabezpieczyć zgodnie z obowiązującymi przepisami i PN lub przebudować sieć gazową na koszt inwestora. PT przebudowy lub sposób zabezpieczenia sieci gazowej należy uzgodnić z naszym zakładem. Przed przystąpieniem do robót w sąsiedztwie naszych urządzeń należy powiadomić nas o terminie rozpoczęcia prac oraz zlecić nadzór. Prace ziemne w pobliżu naszych urządzeń należy prowadzić ręcznie pod nadzorem Gazowni w Raciborzu ul. Piaskowa 6. Wszystkie kolizje i zblżenia z siecią gazową należy każdorazowo zgłaszać do odbioru naszemu przedstawicielowi.</p>
10	<p>Przedsiębiorstwo Gospodarki Wodnej i Rekultywacji S.A.</p> <p>Andrzej Lerch</p>	<p>negatywne</p> <p>Projektowana sieć kanalizacji deszczowej koliduje z naszym rurociągiem wody dołowej fi 400. Należy zwrócić się pisemnie o wydanie warunków technicznych zabezpieczenia rurociągu do siedziby naszej Spółki.</p>
11	<p>Przedsiębiorstwo Wodociągów i Kanalizacji Spółka z o. o. w Wodzisławiu Śląskim</p>	<p>Należy zawiadomiony podmiot nie uczestniczył w naradzie</p>
12	<p>Spółka Wodociągowa w Turzy Śląskiej</p> <p>Bogusław Kniszka</p>	<p>nie dotyczy</p> <p>Nie dotyczy</p>
13	<p>Tauron Dystrybucja S.A. Oddział w Gliwicach</p> <p>Marcin Patyk</p>	<p>pozytywne z uwagami</p> <p>Uzgadnia się z uwagą, że prace w pobliżu naszych urządzeń podziemnych należy wykonać ręcznie, zgodnie z obowiązującymi normami. Wskazane jest, że względu na bezpieczeństwo osób i mienia, by przed przystąpieniem do prac wystąpić do TAURON Dystrybucja S.A. o nadzór branżowy. Zblżenia i skrzyżowania należy zabezpieczyć zgodnie z obowiązującymi normami. Projektowaną kanalizację deszczową należy wykonać w taki sposób, aby górną krawędź wykopu znajdowała się w odległości poziomej nie mniejszej niż 0,5m od zlokalizowanych przekopem</p>

		kontrolnym kabli nN. Zbiorniki szczelne należy wykonać w odległości poziomej nie mniejszej niż 0,5m+średnica rurociągu od istniejących kabli nN.
14	Województwo Śląskie - Urząd Marszałkowski Województwa Śląskiego	nie dotyczy
	Jarosław Krzemiński	Nie dotyczy
Wójt/burmistrz/prezydent miasta według właściwości miejscowej:		
Lp.	Oznaczenie organu oraz Imię i nazwisko osoby upoważnionej przez organ:	Stanowisko/treść uwagi:
1	Gmina Gorzyce	pozytywne bez uwag
	Inga Bajer	Brak uwag
2	Miasto Wodzisław Śląski	pozytywne bez uwag
	Bogdan Krupa	Brak uwag

Wniosek o koordynację robót budowlanych, o których mowa w art. 36a ust. 3 pkt 5 lit. b ustawy z dnia 7 maja 2010 r. o wspieraniu rozwoju usług i sieci telekomunikacyjnych, jeśli został złożony:

nie złożono****,

~~złożono****.~~

****niewłaściwe skreślić

Integralną częścią protokołu z narady koordynacyjnej jest plan sytuacyjny sporządzony na kopii aktualnej mapy zasadniczej lub kopii aktualnej mapy do celów projektowych, poświadczonej za zgodność z oryginałem przez projektanta z przedstawioną na nim propozycją usytuowania projektowanych sieci uzbrojenia terenu z adnotacją, że ta dokumentacja była przedmiotem narady koordynacyjnej.

Małgorzata

Mrugacz;

POWIAT

WODZISŁAWSKI

Elektronicznie podpisany

przez Małgorzata

Mrugacz; POWIAT

WODZISŁAWSKI

Data: 2022.09.09 12:21:39

+02'00'

Podpis i pieczęć przewodniczącego
narady koordynacyjnej

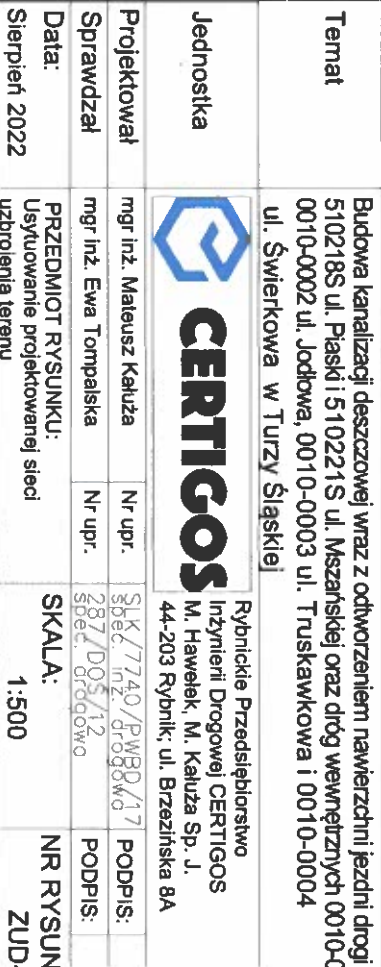
Informacje dodatkowe:

1. Zgodnie z art. 28ba ust. 1 ustawy z dnia 17 maja 1989 r. Prawo geodezyjne i kartograficzne, nieobecność na naradzie koordynacyjnej podmiotu należycie zawiadomionego o jej miejscu i terminie nie stanowi przeszkody do jej przeprowadzenia. Przyjmuje się, że podmiot ten nie składa zastrzeżeń do usytuowania projektowanej sieci uzbrojenia terenu.
2. Zgodnie z § 12 pkt 2 Rozporządzenia Ministra Rozwoju, Pracy i Technologii z dnia 28 lipiec 2021 r. w sprawie geodezyjnej ewidencji sieci uzbrojenia terenu, powiatową bazę GESUT aktualizuje się w drodze czynności materialno-technicznej na podstawie wyników narad koordynacyjnych.
3. Zgodnie z art. 15 ust. 1 w związku z art. 48 ust. 1 pkt 3 ustawy z dnia 17 maja 1989 r. Prawo geodezyjne i kartograficzne, znaki geodezyjne, urządzenia zabezpieczające te znaki oraz budowle triangulacyjne podlegają ochronie; kto wbrew przepisom art. 15 niszczy, uszkadza, przemieszcza znaki geodezyjne, grawimetryczne lub magnetyczne i urządzenia zabezpieczające te znaki oraz budowle triangulacyjne, a także nie zawiadamia właściwych organów o zniszczeniu, uszkodzeniu lub przemieszczeniu znaków geodezyjnych, grawimetrycznych lub magnetycznych, urządzeń zabezpieczających te znaki oraz budowli triangulacyjnych, podlega karze grzywny.
4. Zgodnie z art. 277 Kodeksu karnego, kto znaki graniczne niszczy, uszkadza, przesuwa lub czyni niewidocznymi albo fałszywie wystawia podlega grzywnie, karze ograniczenia wolności albo pozbawienia wolności do lat dwóch.
5. O wymagane zezwolenia na usunięcie drzew lub krzewów kolidujących z przebiegiem projektowanej

inwestycji należy wnioskować do odpowiedniego organu w trybie przepisów ustawy z dnia 16 kwietnia 2004 r. o ochronie przyrody.

6. Lokalizowanie sieci uzbrojenia terenu w pasie drogowym będącym w zarządzie Generalnej Dyrekcji Dróg Krajowych i Autostrad zgodnie z art. 39 ustawy z dnia 21 marca 1985r. o drogach publicznych może nastąpić wyłącznie za zezwoleniem zarządcy wydawanym w drodze decyzji administracyjnej

7. Zgodnie z art. 28d - Prawo geodezyjne i kartograficzne o usytuowaniu projektowanych sieci uzbrojenia terenu lub ich części położonych w granicach terenu zamkniętego decyduje projektant lub inwestor w uzgodnieniu z podmiotem, który zarządza terenem zamkniętym.



STAROSTWO POWIATOWE
w Wodzisławiu Śl.
ul. Bogumińska 2
44-340 Wodzisław Śl.

Małgorzata
Mrugacz;
POWIAT
WODZISŁAWSKI
KI

Elektronicznie
podpisany przez
Małgorzata
Mrugacz; POWIAT
WODZISŁAWSKI
Data: 2022.09.09
12:29:46 +02'00'

- Legenda:
- Projektowana kanalizacja deszczowa Ø315 mm
 - Projektowana kanalizacja deszczowa Ø200 mm
 - Projektowana betonowa studnia kanalizacyjna
 - Projektowany wpust deszczowy
 - Projektowany zbiornik szczelny

Zamawiający	Gmina Gorzyce ul. Kościelna 15 44-350 Gorzyce
Temat	Budowa kanalizacji deszczowej wraz z odtworzeniem nawierzchni jezdni drogi gminnej 510218S ul. Piaski 510221S ul. Mszarskiej oraz drog wewnętrznych 0010-0001, 0010-0002 ul. Jodkowa, 0010-0003 ul. Truskawkowa i 0010-0004 ul. Świerkowa w Turzy Śląskiej
Jednostka	Rybnickie Przedsiębiorstwo Inżynierii Drogowej CERTIGOS M. Hawelek, M. Kałuża Sp. J. 44-203 Rybnik, ul. Brzezińska 8A
Projektował	mgr inż. Mateusz Kałuża
Sprawdzał	mgr inż. Ewa Tompańska
Data:	Sierpień 2022
PRZEDMIOT RYSUNKU:	Usytuowanie projektowanej sieci
SKALA:	1:500
NR RYSUNKU:	ZUD-3.2

Za zgodność z oryginałem mapy do
celów projektowych:

Mateusz
Ryszard
Kałuża

Elektronicznie
podpisany przez
Mateusz Ryszard
Kałuża

Data: 2022.08.31
07:44:48 +02'00'

Nr ID zasobu: P.2415.2022.821	Oświadczam, że opiera techniczny zawartość rysunku na danych geodezyjnych z załącznika nr 1, który stanowi załącznik do niniejszego projektu. Wszelkie dane geodezyjne zostały sprawdzone i są zgodne z rzeczywistością. Wszelkie dane geodezyjne zostały sprawdzone i są zgodne z rzeczywistością.
Organ nadzoru geodezyjnego, który otrzymał zgodzenie	W.G.6640.1.139.2022
Organ nadzoru geodezyjnego, który otrzymał zgodzenie	Starosta Wodzisławski
Wykonawca prac geodezyjnych	Rybnickie Przedsiębiorstwo Inżynierii Drogowej CERTIGOS M. Hawelek, M. Kałuża Sp. J. Protokół nr 2 z dnia 22.03.2022
Nr oraz data sporządzenia dokumentu	23.03.2022
Zawierającego wynik pomiarów w terenie	Stanisław Krzywicki Nr upr. 15069
Interpretacja i nadzór nad pracami geodezyjnymi	23.03.2022

MAPA DO CELÓW PROJEKTOWYCH

Skala 1:500

typnikie Przedsiębiorstwo Inżynierii Drogowej Certigos
M. Hawełek, M. Kółuża Sp. J.
44-203 Rybnik, ul. Brzezińska 8a
NIP 6423200761 REGON 366794746

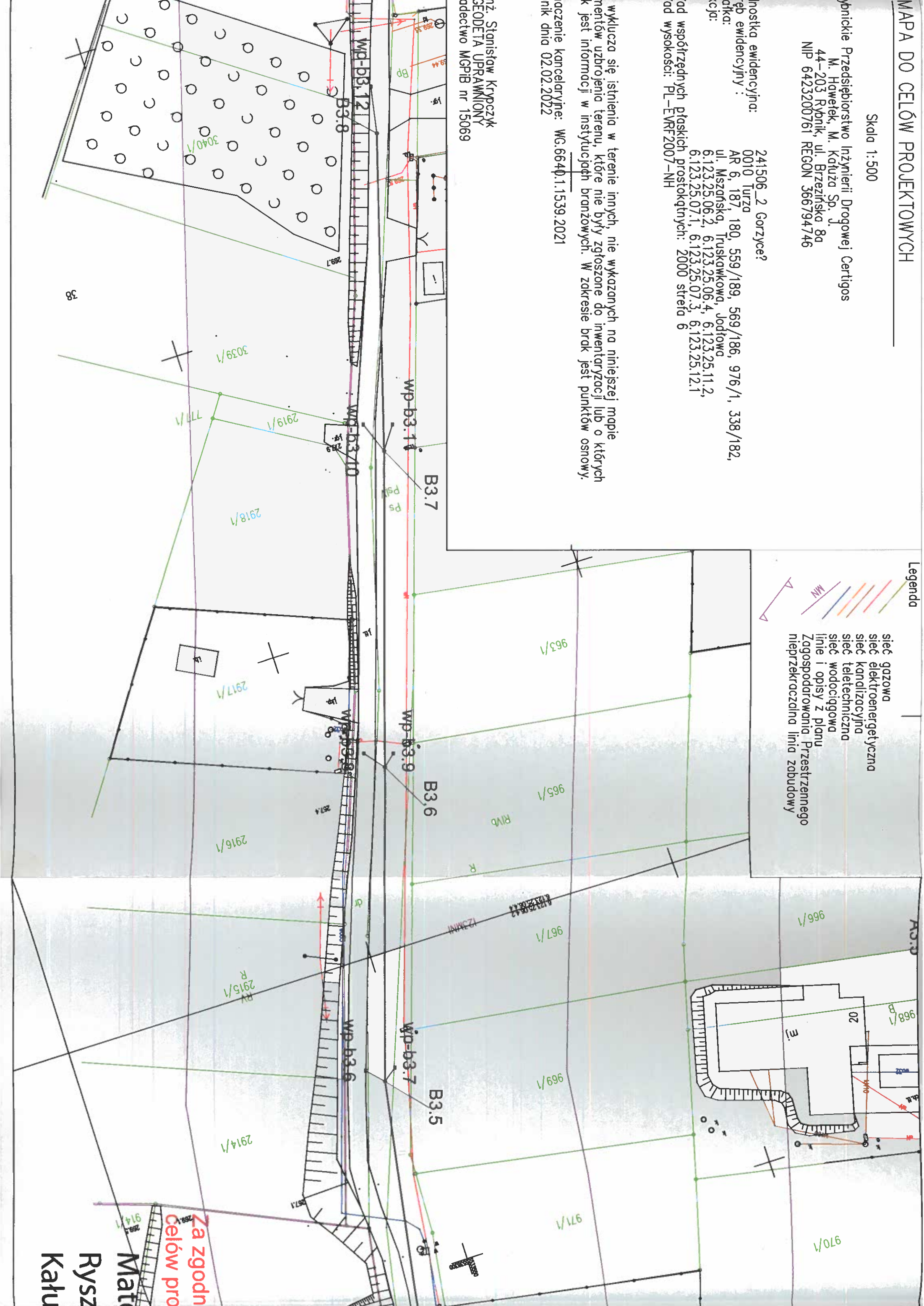
dnostka ewidencyjna: 241506_2 Gorzyce?
ręb ewidencyjny : 0010 Turza
idka: AR 6, 187, 180, 559/189, 569/186, 976/1, 338/182,
kca: ul. Mszńska, Truskawkowa, Jodłowa
6.123.25.06.2, 6.123.25.06.4, 6.123.25.11.2,
6.123.25.07.1, 6.123.25.07.3, 6.123.25.12.1
ad współrzędnych płaskich prostokątnych: 2000 strefa 6
ad wysokości: PL-EVRF2007-NH

Wyklucza się istnienia w terenie innych, nie wykazanych na niniejszej mapie
mentów uzbrojenia terenu, które nie były zgłoszone do inwentaryzacji lub o których
ik jest informacji w instytucjach branżowych. W zakresie brak jest punktów osnowy.
naczenie kancelaryjne: WG.6640.1.1539.2021
onik dnia 02.02.2022

inż. Stanisław Krypczyk
GEODETA UPRAWNIONY
iadectwo MGPIB nr 15069

Legenda

- sieć gazowa
- sieć elektroenergetyczna
- sieć kanalizacyjna
- sieć teletechniczna
- sieć wodociągowa
- linie i opisy z planu Zagospodarowania Przestrzennego
- nieprzekraczalna linia zabudowy



Za zgodn
Celów pro.

Rysz
Katu

MAPA DO CELÓW PROJEKTOWYCH

Skala 1:500

Rybnickie Przedsiębiorstwo Inżynierii Drogowej Certigos
M. Hawełek, M. Kałuża Sp. J.
44-203 Rybnik, ul. Brzezińska 8a
NIP 6423200761 REGON 366794746

Jednostką ewidencyjną: 241506_2 Gorzyce?
Obręb ewidencyjny: 0010 Turza
Działka: AR 6, 187, 180, 559/189, 569/186, 976/1, 338/182,
ul. Mszkańska, Truskawkowa, Jodłowa
Sekcja: 6.123.25.06.2, 6.123.25.06.4, 6.123.25.11.2,
6.123.25.07.1, 6.123.25.07.3, 6.123.25.12.1
Układ współrzędnych płaskich prostokątnych: 2000 strefa 6
Układ wysokości: PL-EVRF2007-NH

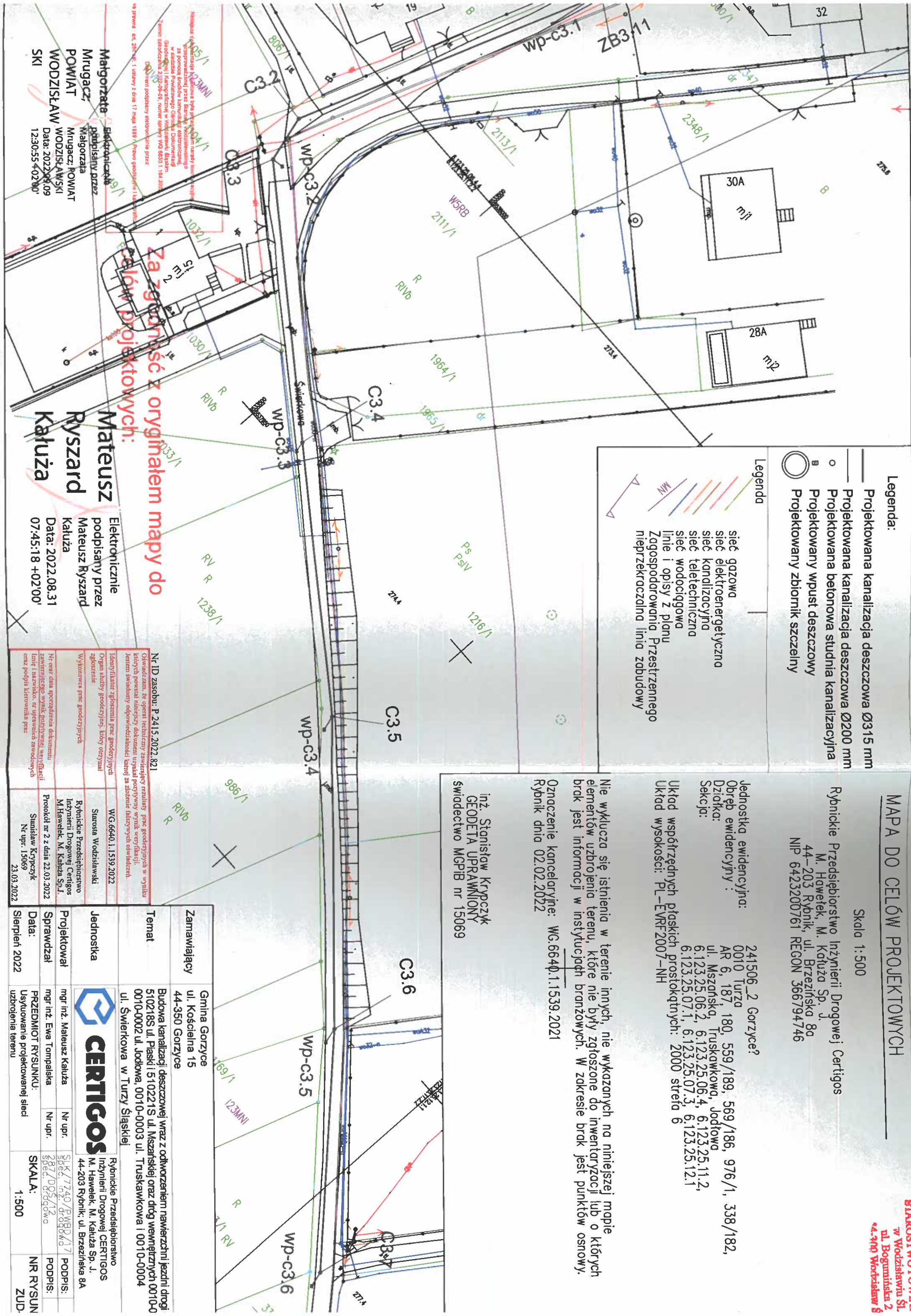
Nie wyklucza się istnienia w terenie innych, nie wykazanych na niniejszej mapie elementów uzbrojenia terenu, które nie były zgłoszone do inwentaryzacji lub o których brak jest informacji w instytucjach branżowych. W zakresie brak jest punktów osnowy.

Oznaczenie kancelaryjne: WG.6640.1.1539.2021
Rybnik dnia 02.02.2022

inż. Stanisław Krypczyk
GEODETA UPRAWNIONY
świadcstwo MGPIB nr 15069

- Legenda:
- Projektowana kanalizacja deszczowa Ø315 mm
 - Projektowana kanalizacja deszczowa Ø200 mm
 - Projektowana betonowa studnia kanalizacyjna
 - Projektowany wpust deszczowy
 - Projektowany zbiornik szczelny

- Legenda
- sieć gazowa
 - sieć elektroenergetyczna
 - sieć kanalizacyjna
 - sieć teletechniczna
 - sieć wodociągowa
 - linie i opisy z planu Zagospodarowania Przestrzennego
 - nieprzekraczalna linia zabudowy



Za zgodność z oryginałem mapy do celów projektowych:

Matgorzata Mrugacz, POWIAT WODZIŚLAWSKI
Elektronicznie podpisany przez
Matgorzata Mrugacz, POWIAT WODZIŚLAWSKI
Data: 2022.08.09
12:30:55 +02'00'

Mateusz Ryszard Kałuża
Elektronicznie podpisany przez
Mateusz Ryszard Kałuża
Data: 2022.08.31
07:45:18 +02'00'

Nr ID zasobu: P.2415.2022.821		Oświadczam, że opierałem niniejszy dokument na danych geodezyjnych w wyniku których powstała niniejsza mapa, które zostały uzyskane w sposób zgodny z przepisami, a także na danych geodezyjnych, które zostały uzyskane w sposób zgodny z przepisami, a także na danych geodezyjnych, które zostały uzyskane w sposób zgodny z przepisami.	
Organ służby geodezyjnej, który otrzymał zgodzenie		WG.6640.1.1539.2022	
Wykonawca prac geodezyjnych		Rybnickie Przedsiębiorstwo Inżynierii Drogowej Certigos M.Hawełek, M. Kałuża Sp.J.	
Nr oraz data sporządzenia dokumentu zawierającego wyniki geodezyjne w trybie i trybie i nazwisko, nr uprawnień zawodowych oraz podpis kierownika prac		Stanisław Krypczyk Nr upr. 15069 23.03.2022	
Zamawiający	Gmina Gorzyce ul. Kościelna 15 44-350 Gorzyce	Jednostka	Projektował mgr inż. Mateusz Kałuża Sprawdził mgr inż. Ewa Tompańska
Temat	Budowa kanalizacji deszczowej wraz z odtworzeniem nawierzchni jezdni drogi 510218S ul. Piaski i 510221S ul. Mszkańskiej oraz dróg wewnętrznych 0010-00010-0002 ul. Jodłowa, 0010-0003 ul. Truskawkowa i 0010-0004 ul. Świerkowa w Turzy Śląskiej		
CERTIGOS		Rybnickie Przedsiębiorstwo Inżynierii Drogowej CERTIGOS M. Hawełek, M. Kałuża Sp. J. 44-203 Rybnik, ul. Brzezińska 8A	
PRZEDMIOT RYSUNKU: Usytuowanie projektowanej sieci uzbrojenia terenu		SKALA: 1:500	
		NR RYSUNKU: ZUD.	